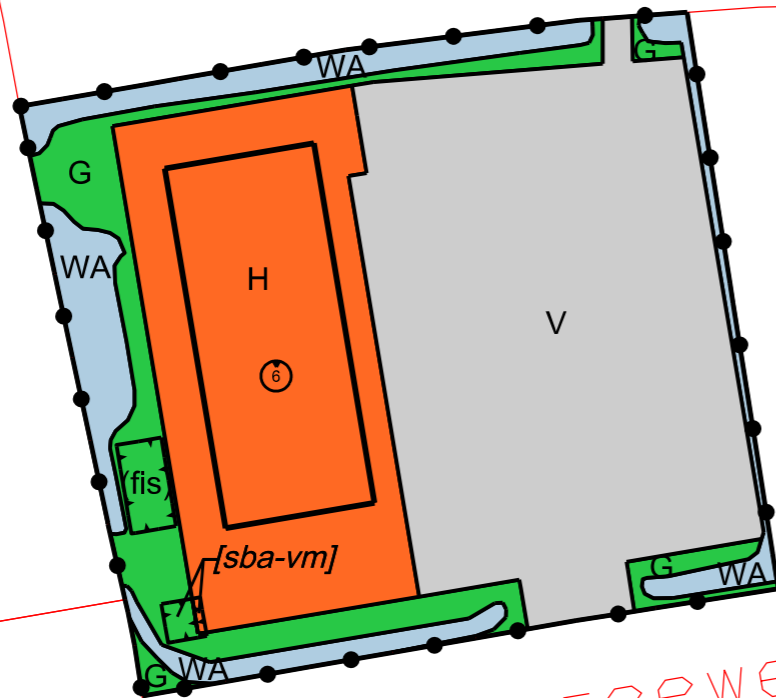


Murmerwoudsterweg

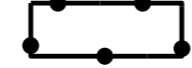
DKMOOD 01724G0000



Lauwersseewei

DKMOOD 03012G0000

Plangebied



Plangebiedgrens

Bestemmingen



Groen



Horeca




Verkeer



Water

Functieaanduidingen



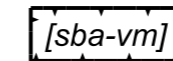
fietsenstalling

Bouwvlak




bouwvlak

Bouwaanduidingen



specifieke bouwaanduiding - verwijsmast

Maatvoeringaanduidingen




maatvoeringsvlak



maximum bouwhoogte (m)

Verklaringen



kadastrale perceel grenzen (kadastrale data 19-11-2019)



0 25 50 75 100 m

Planinformatie

Datum	Planstatus	Informatie bij	Gemeente Noardeast Fryslan
27-11-2019	Concept	Gemaakt door	Van Riezen & Partners Bureau voor planologie en planontwikkeling AMSTELPLEIN 1 1096 HA AMSTERDAM H: vanriezenpartners.nl E: info@vanriezenpartners.nl T: 020 - 625 70 25
24-06-2020	Voorontwerp		
.	Ontwerp		
.	Vastgesteld	Schaal	1 : 1000
.	Onherroepelijk	Papierformaat	A3
.	Geconsolideerde versie	Plancode	NL.IMRO.1970.BPwegrestaurantdok-VO01

Bestemmingsplan Wegrestaurant Dokkum