

# Ingediende aanvraag/melding omgevingsvergunning

Formuliersversie  
2020.01

## Aanvraaggegevens

### Algemeen

Aanvraagnummer	6378593
Aanvraagnaam	Aanvraag berging Triemen 27a
Uw referentiecode	Aanvraag berging Minnema Triemen
Ingediend op	17-09-2021
Soort procedure	Onbekend
Projectomschrijving	Bijgaand ontvangt u een aanvraag omgevingsvergunning betreffende het bouwen van een berging gelegen aan de Triemen 27a in de Triemen.
Opmerking	-
Gefaseerd	Nee
Blokkerende onderdelen weglaten	Ja
Persoonsgegevens openbaar maken	Ja
Kosten openbaar maken	Nee
Bijlagen die later komen	constructieve berekeningen de rest door u aan te geven
Bijlagen n.v.t. of al bekend	niet door u aangegeven
<b>Bevoegd gezag</b>	
Naam:	Gemeente Noardeast-Fryslân
Bezoekadres:	Koningstraat 13 Dokkum
Postadres:	Postbus 13 9290 AA Kollum
Telefoonnummer:	0519-298888
E-mailadres:	KCCVergunningen@noardeast-fryslan.nl
Website:	<a href="https://www.noardeast-fryslan.nl/">https://www.noardeast-fryslan.nl/</a>
Contactpersoon:	

## Overzicht bijgevoegde modulebladen

Aanvraaggegevens

Aanvragergegevens

Locatie van de werkzaamheden

Werkzaamheden en onderdelen

Bijbehorend bouwwerk bouwen

- Bouwen

Handelen in strijd met regels ruimtelijke ordening

- Handelen in strijd met regels ruimtelijke ordening


Bijlagen

Kosten




# Aanvrager

## 1 Persoonsgegevens aanvrager/melder




## 2 Verblijfsadres



## 3 Correspondentieadres



## 4 Contactgegevens




# Gemachtigde bedrijf

## 1 Bedrijf

KvK-nummer	75632314
Vestigingsnummer	000027527255
(Statutaire) naam	Sjouke Hiemstra Bouwkundig Bureau V.O.F.
Handelsnaam	Sjouke Hiemstra Bouwkundig Bureau

## 2 Contactpersoon



## 3 Vestigingsadres bedrijf

Postcode	9103PE
Huisnummer	14
Huisletter	-
Huisnummertoevoeging	-
Straatnaam	Kouwe
Woonplaats	Dokkum

## 4 Correspondentieadres

Adres	Kouwe 14
	9103PE Dokkum

## 5 Contactgegevens



## 6 Akkoordverklaring

Akkoordverklaring

- Hierbij verklaar ik dat ik de aanvraag/melding naar waarheid heb ingevuld, dat ik correspondentie over mijn aanvraag/melding wil ontvangen op het door mij opgegeven e-mailadres of op het door mij opgegeven adres van de berichtenbox en dat ik weet dat er kosten verbonden kunnen zijn aan het indienen van een aanvraag.



# Locatie

## 1 Kadastraal perceelnummer

Burgerlijke gemeente	Noardeast-Fryslân
Kadastrale gemeente	Westergeest
Kadastrale sectie	F
Kadastraal perceelnummer	825
Bouwplannaam	-
Bouwnummer	-
Gelden de werkzaamheden in deze aanvraag/melding voor meerdere adressen of percelen?	<input type="checkbox"/> Ja <input checked="" type="checkbox"/> Nee

## 2 Eigendomssituatie

Eigendomssituatie van het perceel	<input checked="" type="checkbox"/> U bent eigenaar van het perceel <input type="checkbox"/> U bent erfpachter van het perceel <input type="checkbox"/> U bent huurder van het perceel <input type="checkbox"/> Anders
-----------------------------------	---



# Bouwen

## Bijbehorend bouwwerk bouwen

### 1 Woning

Gaat het om de bouw van één of meer woningen?  Ja  
 Nee

### 2 De bouwwerkzaamheden

Wat is er op het bouwwerk van toepassing?  Het wordt geheel vervangen  
 Het wordt gedeeltelijk vervangen  
 Het wordt nieuw geplaatst

Eventuele toelichting bouwen van een berging

Hebt u voor deze bouwwerkzaamheden al eerder een vergunning aangevraagd?  Ja  
 Nee

### 3 Plaats van het bouwwerk

Waar gaat u bouwen? Terrein

### 4 Bruto vloeroppervlakte bouwwerk

Verandert de bruto vloeroppervlakte van het bouwwerk door de bouwwerkzaamheden?  Ja  
 Nee

Wat is de bruto vloeroppervlakte van het bouwwerk in m2 voor uitvoering van de bouwwerkzaamheden? 0

Wat is de bruto vloeroppervlakte van het bouwwerk in m2 na uitvoering van de bouwwerkzaamheden? 88

### 5 Bruto inhoud bouwwerk

Verandert de bruto inhoud van het bouwwerk door de bouwwerkzaamheden?  Ja  
 Nee

Wat is de bruto inhoud van het bouwwerk in m3 voor uitvoering van de bouwwerkzaamheden? 0

Wat is de bruto inhoud van het bouwwerk in m3 na uitvoering van de bouwwerkzaamheden? 343

## 6 Oppervlakte bebouwd terrein

Verandert de bebouwde oppervlakte van het terrein na uitvoering van de bouwwerkzaamheden?  Ja  
 Nee

Wat is de bebouwde oppervlakte van het terrein in m2 voor uitvoering van de bouwwerkzaamheden? 140

Wat is de bebouwde oppervlakte van het terrein in m2 na uitvoering van de bouwwerkzaamheden? 198

## 7 Seizoensgebonden en tijdelijke bouwwerken

Gaat het om een seizoensgebonden bouwwerk?  Ja  
 Nee

Gaat het om een tijdelijk bouwwerk?  Ja  
 Nee

## 8 Gebruik

Waar gebruikt u het bouwwerk en/of terrein momenteel voor?  Wonen  
 Overige gebruiksfuncties

Geef aan waar u het bouwwerk en/of terrein momenteel voor gebruikt. berging / wonen

Waar gaat u het bouwwerk voor gebruiken?  Wonen  
 Overige gebruiksfuncties

Geef aan waar u het bouwwerk voor gaat gebruiken. overige gebruiksfunctie

## 9 Gebruiksfuncties

In onderstaande tabel staan in de eerste kolom mogelijke gebruiksfuncties die in een bouwwerk kunnen voorkomen. Vul voor alle gebruiksfuncties die voor u van toepassing zijn het aantal personen, de totale gebruiksoppervlakte en de totale vloeroppervlakte van het verblijfsgebied in m2 in hele getallen in.

Gebruiksfunctie	Aantal personen	Gebruiksoppervlakte (m2)	Verblijfsoppervlakte (m2)
Bijeenkomst	-	-	-
Cel	-	-	-
Gezondheidszorg	-	-	-
Industrie	1	88	-
Kantoor	-	-	-
Logies	-	-	-
Onderwijs	-	-	-
Sport	-	-	-
Winkel	-	-	-
Overige gebruiksfuncties	-	-	-

## 10 Uiterlijk bouwwerk/welstand

Beschrijf van de onderstaande onderdelen de materialen en kleuren die u voor het bouwwerk gebruikt. U mag het veld leeg laten als u materialen en kleuren in de bijlagen vermeldt



Onderdelen	Materiaal	Kleur
Gevels	-	-
- Plint gebouw	-	-
- Gevelbekleding	-	-
- Borstweringen	-	-
- Voegwerk	-	-
Kozijnen	-	-
- Ramen	-	-
- Deuren	-	-
- Luiken	-	-
Dakgoten en boeidelen	-	-
Dakbedekking	-	-

Vul hier overige onderdelen en zie blad B-01  
bijbehorende materialen en kleuren  
in.

### 11 Mondeling toelichten

Ik wil mijn bouwplan  
mondeling toelichten voor  
de welstandscommissie/  
stadsbouwmeester.

- Ja  
 Nee



# Handelen in strijd met regels ruimtelijke ordening

## 1 Handelen in strijd met regels ruimtelijke ordening

Met welke regels voor ruimtelijke ordening zijn de voorgenomen werkzaamheden in strijd?

- Bestemmingsplan
- Beheersverordening
- Exploitatieplan
- Regels op grond van de provinciale verordening
- Regels op grond van een AMvB
- Regels van het voorbereidingsbesluit

Beschrijf hoe en in welke mate de voorgenomen werkzaamheden in strijd zijn met de regels voor ruimtelijke ordening.

De bestemming op aangegeven locatie is agrarische grond. Op deze locatie mogen geen gebouwen gebouwd mogen worden.

Beschrijf het huidige gebruik van de gronden of het bouwwerk.

wonen

Beschrijf het beoogde gebruik van de gronden of het bouwwerk.

overige gebruiksfunctie

Beschrijf de gevolgen van het beoogde gebruik voor de ruimtelijke ordening.

Wij vragen RO af te wijken van de regels van het bestemmingsplan en een ontheffing te verlenen voor het bouwen van de berging op de aangegeven locatie.

Is het beoogde gebruik tijdelijk van aard?

- Ja
- Nee

Hebt u een rapport nodig waarin de archeologische waarde van het terrein dat zal worden verstoord in voldoende mate is vastgelegd?

- Ja
- Nee

Wordt er afgeweken van het exploitatieplan?

- Ja
- Nee

# Bijlagen

## Formele bijlagen

Naam bijlage	Bestandsnaam	Type	Datum ingediend	Status document
_B-01_ KENING [REDACTED] TRIEMEN_.pdf	21-004 B-01 [REDACTED] KENING [REDACTED] TRIEMEN.pdf	Bestemmingsplan, beheersverordening en bouwverordening Plattegronden, doorsneden en detailtekeningen bouwen Installaties Welstand Gegevens Handelen in strijd met regels ruimtelijke ordening	17-09-2021	In behandeling
4_ G_ EN [REDACTED]	21-004 B-50 [REDACTED] TRIEMEN.pdf	Bestemmingsplan, beheersverordening en bouwverordening Plattegronden, doorsneden en detailtekeningen bouwen Installaties Welstand Gegevens Handelen in strijd met regels ruimtelijke ordening	17-09-2021	In behandeling
EGELE RIJVEN [REDACTED] TRIEMEN_.pdf	BEGELEIDEND [REDACTED] TRIEMEN.pdf	Anders	17-09-2021	In behandeling

