

# Aanvrager bedrijf

## 1 Bedrijf

KvK-nummer

Vestigingsnummer

(Statutaire) naam

Handelsnaam

## 2 Contactpersoon

Geslacht

Voorletters

Voorvoegsels

Achternaam

Functie

## 3 Vestigingsadres bedrijf

Postcode

Huisnummer

Huisletter

[Redacted]

[Redacted]

[Redacted]

[Redacted]

[Redacted]

[Redacted]

[Redacted]

[Redacted]

Eigenaar

Huisnummertoevoeging

\_\_\_\_\_

Straatnaam

\_\_\_\_\_

Woonplaats

\_\_\_\_\_

Adres

\_\_\_\_\_  
\_\_\_\_\_  
\_\_\_\_\_

**4 Correspondentieadres**

Adres

\_\_\_\_\_

**5 Contactgegevens**

Telefoonnummer

\_\_\_\_\_

Faxnummer

\_\_\_\_\_  
\_\_\_\_\_

E-mailadres

\_\_\_\_\_

Adres berichtenbox

\_\_\_\_\_  
\_\_\_\_\_  
\_\_\_\_\_

# Handelingen met gevolgen voor beschermde plant- en diersoorten

Formuliersversie  
2020.01

## Handelingen met gevolgen voor beschermde plant- en diersoorten

### 1 Handelingen met gevolgen voor beschermde plant- en diersoorten

Geef een omschrijving van de handelingen die uitgevoerd zullen worden.

Organiseren van airsoft events  
op een overtreffende trap van paintball  
waar met 6 mm bb balletjes werd geschoten  
Sport / Recreatie

Wat is het doel en het belang van de handelingen die uitgevoerd zullen worden?

② Voor welke beschermde soorten wordt de vergunning aangevraagd?

② Voor welke handelingen wordt de vergunning aangevraagd?

wijziging bestemmingsplan  
"handelen met gevolgen voor  
beschermde gebieden"

**6 Toelichting**

Eventuele toelichting op locatie

18 Heftare omheind terrein met  
18 gebouwen en bos. Geweldig  
multitief chemie fabriek

Kadastrale sectie

---

---

Kadastraal perceelnummer

---

---

Bouwplannaam

---

---

Bouwnummer

---

---

Gelden de werkzaamheden in deze  
aanvraag/melding voor meerdere  
adressen of percelen?

- Ja  
 Nee

Specificatie locatie

18 hectare omheind terrein met  
16 oude afgetakelde gebouwen  
omringd door bos.

Toelichting op locatie

locatie ligt tegen een  
natuur gebied.

#### 4 Eigendomssituatie

Eigendomssituatie van het perceel

- U bent eigenaar van het perceel  
 U bent erfpachter van het perceel  
 U bent huurder van het perceel  
 Anders

Uw belang bij deze aanvraag

gebruik van het terrein voor  
jaar voor sport en recreatie.

#### 5 Aanvulling locatieaanduiding

##### RD coördinaten

X-coördinaat

---

Y-coördinaat

---

##### ETRS89 / WGS84 Coördinaten

Invoerwijze

- Graden.decimale graden  
 Graden.minuten.decimale minuten  
 Graden.minuten.seconden.decimale seconden

Lengte

---

Breedte

---

##### Kilometerraai

Rivier of kanaal

---

Kilometering

---

Zijde

- Noorden (N)  
 Zuiden (Z)  
 Oosten (O)  
 Westen (W)  
 Links (Li)  
 Rechts (Re)

# Locatie

## 1 Locatieaanduiding

Locatie waar de werkzaamheden plaatsvinden

- Adres  
 Kadastraal perceelnummer  
 Locatie op Noordzee, Waddenzee of IJsselmeer

## 2 Adres

Postcode

9853 TH

Huisnummer

1

Huisletter

Huisnummertoevoeging

Straatnaam

Willem van der ploegweg

Plaatsnaam

Munsterke zijl

Gelden de werkzaamheden in deze aanvraag/melding voor meerdere adressen of percelen?

- Ja > Specificeer hieronder de locatie(s)  
 Nee

Specificatie locatie

Zie vorige bladzijde of ingediende aanvraag

Toelichting op locatie

Zie vorige bladzijde of ingediende aanvraag

## 3 Kadastraal perceelnummer

Burgerlijke gemeente

Kadastrale gemeente

Huisnummertoevoeging

---

---

Straatnaam

---

---

Woonplaats

---

---


Adres

---

---

**4 Correspondentieadres**

Adres



**5 Contactgegevens**

Telefoonnummer




Faxnummer

---

---

E-mailadres



Adres berichtenbox

---

---


---

Formuliersversie  
2020.01

# Kosten

## Projectkosten

Wat zijn de geschatte kosten  
voor het totale project in euro's  
(exclusief BTW)?

A solid black rectangular box used to redact information, likely the estimated project costs. A horizontal line extends from the right side of the box.



Formuliersversie  
2020.01

## Toe te voegen bijlagen

- Activiteitenplan
- Bijlage anders Handelingen met gevolgen voor beschermde plant- en diersoorten

# Nawoord en ondertekening

Alleen te beantwoorden  
als de bijlagen nog niet  
compleet zijn

Alleen te beantwoorden  
als de bijlagen nog niet  
compleet zijn

Zijn de bijlagen bij deze aanvraag  
compleet

- Ja  
 Nee

De volgende bijlagen dien ik later  
in

Zie originele aanvraag  
zaak nr: 7652559  
(20230869)

De volgende bijlagen dien ik niet in

Vul uw eventuele persoonlijke  
opmerkingen over uw aanvraag  
hier in.

Deze aanvraag is voor het "  
Handelingsplan met gevolgen voor  
beschermde natuurgebieden"  
zie ecologisch rapport.

Als blijkt dat voor één van de  
onderdelen geen vergunning  
verleend kan worden, wilt u dan  
voor de overige onderdelen wel  
een vergunning ontvangen?

- Ja  
 Nee

Geeft u toestemming om persoons-  
en adresgegevens van de  
aanvrager/melder en, indien van  
toepassing, de gemachtigde  
openbaar te maken?

- Ja  
 Nee

Geeft u toestemming om de  
geschatte projectkosten / kosten  
van de werkzaamheden openbaar  
te maken?

- Ja  
 Nee

Hierbij verklaar ik dat ik de aanvraag/melding naar waarheid heb ingevuld en dat ik weet dat er kosten verbonden kunnen zijn aan het indienen van een aanvraag.

Niet verplicht in te vullen  
indien u gemachtigde  
bent

## Handtekening aanvrager

Datum

Handtekening

## Handtekening gemachtigde

Datum

Handtekening

## Terugsturen van de aanvraag

U kunt de aanvraag of melding inclusief bijbehorende bescheiden per post versturen naar onderstaand adres van het bevoegd gezag. Het e-mailadres of contactformulier is alleen bedoeld voor het stellen van vragen en niet voor het indienen van een aanvraag of aanvullende gegevens.

### Bevoegd gezag omgevingsvergunning

**Naam:** Gemeente Noardeast-Fryslân  
**Bezoekadres:** Koningstraat 13  
Dokkum  
**Postadres:** Postbus 13  
9290 AA Kollum  
**Telefoonnummer:** 0519-298888  
**E-mailadres:** [KCCVergunningen@noardeast-fryslan.nl](mailto:KCCVergunningen@noardeast-fryslan.nl)  
**Website:** <https://www.noardeast-fryslan.nl/>  
**Contactpersoon:** 