












# Verklaring

Plangebied	Omschrijving
-+--+--+--+--+--+--+--+--+	Grens Plangebied
Openbare ruimte	Omschrijving
	Openverharding rijbaan
	Weg Parkeerplaats/ strook
Water	Omschrijving
	Talud/ oever
	Water
Groen	Omschrijving
	Berm
Overige	Omschrijving
	Lichtmast
	Trafo
Gegevens kavel	Omschrijving
	Grens Perceel
1 1234 m2	Kavelnr. + oppv
14.64	Maatvoering kavel
Woningbouw kavel	Omschrijving
	Terrein Uitgeefbaar Kavel
	Woningbouw Vrijstaand
	Woningbouw Twee Onder Een Kap



Situatie

<b>GEMEENTE</b> <b>NOARD</b> <b>EAST</b> FRYSLÂN	DATUM:	02-12-2025
	GETEKEND:	RB
	FORMAAT:	A3
	SCHAAL:	1:500
Postbus 1 AA Dokkum Tel. 0519-298888 info@noardeast-fryslan.nl www.noardeast-fryslan.nl		
Uitbreidingsplan Nijewier Verkaveling		
Bestandslocatie: R:\NF-Projecten\Programmbureau Gebiedsontwikkeling\Projectgroep 6 Dorpen NF 3\Nijewier\Civiel\Tekeningen\2511 presentatie.dgn		